

ОПИСАНИЕ МЕСТОПОЛОЖЕНИЯ ГРАНИЦ

Кировская область поселок городского типа Первомайский

(наименование объекта, местоположение границ которого описано (далее - объект))

Раздел 1

Сведения об объекте

№ п/п	Характеристики объекта	Описание характеристик
1	2	3
1.	Местоположение объекта	Кировская область, поселок городского типа Первомайский
2.	Площадь объекта +/- величина погрешности определения площади (Р +/- Дельта Р)	5361418 +/- 18 м ²
3.	Иные характеристики объекта	-

Раздел 2

Сведения о местоположении границ объекта

1. Система координат МСК-43

2. Сведения о характерных точках границ объекта

Обозначение характерных точек границ	Координаты, м		Метод определения координат характерной точки	Средняя квадратическая погрешность положения характерной точки (Мт), м	Описание обозначения точки на местности (при наличии)
	X	Y			
1	2	3	4	5	6
н1	637484.30	2179363.11	Геодезический метод	0.1	Закрепление отсутствует
н2	637422.83	2179305.63	Геодезический метод	0.1	Закрепление отсутствует
н3	637397.57	2179282.62	Геодезический метод	0.1	Закрепление отсутствует
н4	637379.03	2179274.10	Геодезический метод	0.1	Закрепление отсутствует
н5	637284.57	2179250.80	Геодезический метод	0.1	Закрепление отсутствует
н6	637214.33	2179222.93	Геодезический метод	0.1	Закрепление отсутствует
н7	637201.43	2179231.59	Геодезический метод	0.1	Закрепление отсутствует
н8	637179.72	2179218.29	Геодезический метод	0.1	Закрепление отсутствует
н9	637162.91	2179200.17	Геодезический метод	0.1	Закрепление отсутствует
н10	637132.40	2179156.81	Геодезический метод	0.1	Закрепление отсутствует
н11	637104.70	2179108.24	Геодезический метод	0.1	Закрепление отсутствует
н12	637091.90	2179046.30	Геодезический метод	0.1	Закрепление отсутствует
н13	637079.64	2179022.76	Геодезический метод	0.1	Закрепление отсутствует
н14	637075.86	2178916.48	Геодезический метод	0.1	Закрепление отсутствует
н15	637070.77	2178896.80	Геодезический метод	0.1	Закрепление отсутствует
н16	637072.98	2178851.29	Геодезический метод	0.1	Закрепление отсутствует
н17	637052.37	2178817.24	Геодезический метод	0.1	Закрепление отсутствует
н18	637016.12	2178794.66	Геодезический метод	0.1	Закрепление отсутствует
н19	636981.36	2178792.07	Геодезический метод	0.1	Закрепление отсутствует
н20	636960.10	2178800.62	Геодезический метод	0.1	Закрепление отсутствует
н21	636934.63	2178819.74	Геодезический метод	0.1	Закрепление отсутствует
н22	636923.17	2178837.35	Геодезический метод	0.1	Закрепление отсутствует

2. Сведения о характерных точках границ объекта

Обозначение характерных точек границ	Координаты, м		Метод определения координат характерной точки	Средняя квадратическая погрешность положения характерной точки (M _t), м	Описание обозначения точки на местности (при наличии)
	X	Y			
1	2	3	4	5	6
н23	636903.16	2178846.99	Геодезический метод	0.1	Закрепление отсутствует
н24	636874.69	2178863.72	Геодезический метод	0.1	Закрепление отсутствует
н25	636843.69	2178892.27	Геодезический метод	0.1	Закрепление отсутствует
н26	636831.28	2178921.03	Геодезический метод	0.1	Закрепление отсутствует
н27	636735.11	2179048.98	Геодезический метод	0.1	Закрепление отсутствует
н28	636714.97	2179062.48	Геодезический метод	0.1	Закрепление отсутствует
н29	636700.50	2179068.25	Геодезический метод	0.1	Закрепление отсутствует
н30	636688.71	2179069.18	Геодезический метод	0.1	Закрепление отсутствует
н31	636672.96	2179068.28	Геодезический метод	0.1	Закрепление отсутствует
н32	636644.23	2179064.11	Геодезический метод	0.1	Закрепление отсутствует
н33	636592.56	2179048.55	Геодезический метод	0.1	Закрепление отсутствует
н34	636530.75	2179035.84	Геодезический метод	0.1	Закрепление отсутствует
н35	636503.01	2179027.23	Геодезический метод	0.1	Закрепление отсутствует
н36	636464.36	2178997.16	Геодезический метод	0.1	Закрепление отсутствует
н37	636450.27	2178976.22	Геодезический метод	0.1	Закрепление отсутствует
н38	636430.00	2178941.18	Геодезический метод	0.1	Закрепление отсутствует
н39	636401.99	2178876.21	Геодезический метод	0.1	Закрепление отсутствует
н40	636377.29	2178810.56	Геодезический метод	0.1	Закрепление отсутствует
н41	636371.63	2178797.99	Геодезический метод	0.1	Закрепление отсутствует
н42	636360.32	2178753.39	Геодезический метод	0.1	Закрепление отсутствует
н43	636349.14	2178736.50	Геодезический метод	0.1	Закрепление отсутствует
н44	636316.85	2178719.05	Геодезический метод	0.1	Закрепление отсутствует
н45	636303.20	2178708.51	Геодезический метод	0.1	Закрепление отсутствует
н46	636269.74	2178665.07	Геодезический метод	0.1	Закрепление отсутствует
н47	636207.22	2178573.96	Геодезический метод	0.1	Закрепление отсутствует
н48	636186.22	2178541.66	Геодезический метод	0.1	Закрепление отсутствует

2. Сведения о характерных точках границ объекта

Обозначение характерных точек границ	Координаты, м		Метод определения координат характерной точки	Средняя квадратическая погрешность положения характерной точки (M _t), м	Описание обозначения точки на местности (при наличии)
	X	Y			
1	2	3	4	5	6
н49	636084.67	2178383.94	Геодезический метод	0.1	Закрепление отсутствует
н50	636069.47	2178361.61	Геодезический метод	0.1	Закрепление отсутствует
н51	636024.94	2178312.22	Геодезический метод	0.1	Закрепление отсутствует
н52	636012.94	2178304.27	Геодезический метод	0.1	Закрепление отсутствует
н53	635968.55	2178283.88	Геодезический метод	0.1	Закрепление отсутствует
н54	635926.51	2178274.88	Геодезический метод	0.1	Закрепление отсутствует
н55	635908.67	2178272.38	Геодезический метод	0.1	Закрепление отсутствует
н56	635891.27	2178276.85	Геодезический метод	0.1	Закрепление отсутствует
н57	635875.19	2178282.02	Геодезический метод	0.1	Закрепление отсутствует
н58	635860.72	2178287.99	Геодезический метод	0.1	Закрепление отсутствует
н59	635844.11	2178296.87	Геодезический метод	0.1	Закрепление отсутствует
н60	635822.34	2178313.17	Геодезический метод	0.1	Закрепление отсутствует
н61	635807.77	2178332.04	Геодезический метод	0.1	Закрепление отсутствует
н62	635801.29	2178346.55	Геодезический метод	0.1	Закрепление отсутствует
н63	635795.87	2178373.65	Геодезический метод	0.1	Закрепление отсутствует
н64	635779.86	2178402.67	Геодезический метод	0.1	Закрепление отсутствует
н65	635763.96	2178402.35	Геодезический метод	0.1	Закрепление отсутствует
н66	635723.31	2178391.84	Геодезический метод	0.1	Закрепление отсутствует
н67	635703.59	2178375.93	Геодезический метод	0.1	Закрепление отсутствует
н68	635694.87	2178362.52	Геодезический метод	0.1	Закрепление отсутствует
н69	635695.24	2178335.67	Геодезический метод	0.1	Закрепление отсутствует
н70	635687.74	2178313.81	Геодезический метод	0.1	Закрепление отсутствует
н71	635688.11	2178302.00	Геодезический метод	0.1	Закрепление отсутствует
н72	635691.60	2178285.21	Геодезический метод	0.1	Закрепление отсутствует
н73	635695.44	2178274.80	Геодезический метод	0.1	Закрепление отсутствует
н74	635702.67	2178267.13	Геодезический метод	0.1	Закрепление отсутствует

2. Сведения о характерных точках границ объекта

Обозначение характерных точек границ	Координаты, м		Метод определения координат характерной точки	Средняя квадратическая погрешность положения характерной точки (M _t), м	Описание обозначения точки на местности (при наличии)
	X	Y			
1	2	3	4	5	6
н75	635713.85	2178267.38	Геодезический метод	0.1	Закрепление отсутствует
н76	635724.15	2178273.50	Геодезический метод	0.1	Закрепление отсутствует
н77	635743.67	2178278.34	Геодезический метод	0.1	Закрепление отсутствует
н78	635765.60	2178244.99	Геодезический метод	0.1	Закрепление отсутствует
н79	635769.87	2178234.68	Геодезический метод	0.1	Закрепление отсутствует
н80	635772.42	2178181.86	Геодезический метод	0.1	Закрепление отсутствует
н81	635762.99	2178154.35	Геодезический метод	0.1	Закрепление отсутствует
н82	635732.24	2178123.54	Геодезический метод	0.1	Закрепление отсутствует
н83	635721.43	2178111.54	Геодезический метод	0.1	Закрепление отсутствует
н84	635707.60	2178103.21	Геодезический метод	0.1	Закрепление отсутствует
н85	635684.13	2178098.52	Геодезический метод	0.1	Закрепление отсутствует
н86	635640.17	2178091.54	Геодезический метод	0.1	Закрепление отсутствует
н87	635629.45	2178085.72	Геодезический метод	0.1	Закрепление отсутствует
н88	635627.88	2178084.33	Геодезический метод	0.1	Закрепление отсутствует
н89	635623.80	2178082.48	Геодезический метод	0.1	Закрепление отсутствует
н90	635606.24	2178081.96	Геодезический метод	0.1	Закрепление отсутствует
н91	635601.59	2178078.35	Геодезический метод	0.1	Закрепление отсутствует
н92	635593.85	2178076.28	Геодезический метод	0.1	Закрепление отсутствует
н93	635564.00	2178071.90	Геодезический метод	0.1	Закрепление отсутствует
н94	635513.41	2178063.31	Геодезический метод	0.1	Закрепление отсутствует
н95	635505.96	2178064.16	Геодезический метод	0.1	Закрепление отсутствует
н96	635478.14	2178070.59	Геодезический метод	0.1	Закрепление отсутствует
н97	635473.68	2178094.82	Геодезический метод	0.1	Закрепление отсутствует
н98	635460.93	2178308.81	Геодезический метод	0.1	Закрепление отсутствует
н99	635454.95	2178448.76	Геодезический метод	0.1	Закрепление отсутствует
н100	635526.30	2178649.82	Геодезический метод	0.1	Закрепление отсутствует

2. Сведения о характерных точках границ объекта

Обозначение характерных точек границ	Координаты, м		Метод определения координат характерной точки	Средняя квадратическая погрешность положения характерной точки (M _t), м	Описание обозначения точки на местности (при наличии)
	X	Y			
1	2	3	4	5	6
н101	635510.92	2178669.34	Геодезический метод	0.1	Закрепление отсутствует
н102	635478.43	2178710.58	Геодезический метод	0.1	Закрепление отсутствует
н103	635402.02	2178718.86	Геодезический метод	0.1	Закрепление отсутствует
н104	635379.92	2178771.34	Геодезический метод	0.1	Закрепление отсутствует
н105	635047.58	2178798.04	Геодезический метод	0.1	Закрепление отсутствует
н106	634838.60	2178780.55	Геодезический метод	0.1	Закрепление отсутствует
н107	634853.33	2178552.23	Геодезический метод	0.1	Закрепление отсутствует
н108	634955.51	2178321.14	Геодезический метод	0.1	Закрепление отсутствует
н109	634940.10	2178294.78	Геодезический метод	0.1	Закрепление отсутствует
н110	634535.21	2177646.88	Геодезический метод	0.1	Закрепление отсутствует
н111	635006.14	2177416.45	Геодезический метод	0.1	Закрепление отсутствует
н112	635088.23	2177384.82	Геодезический метод	0.1	Закрепление отсутствует
н113	635175.18	2177316.28	Геодезический метод	0.1	Закрепление отсутствует
н114	635067.51	2177223.20	Геодезический метод	0.1	Закрепление отсутствует
н115	635144.21	2177198.09	Геодезический метод	0.1	Закрепление отсутствует
н116	635145.17	2177201.14	Геодезический метод	0.1	Закрепление отсутствует
н117	635152.69	2177199.02	Геодезический метод	0.1	Закрепление отсутствует
н118	635151.50	2177195.57	Геодезический метод	0.1	Закрепление отсутствует
н119	635165.11	2177195.54	Геодезический метод	0.1	Закрепление отсутствует
н120	635177.64	2177191.93	Геодезический метод	0.1	Закрепление отсутствует
н121	635179.39	2177199.36	Геодезический метод	0.1	Закрепление отсутствует
н122	635184.69	2177197.59	Геодезический метод	0.1	Закрепление отсутствует
н123	635251.68	2177251.48	Геодезический метод	0.1	Закрепление отсутствует
н124	635269.37	2177233.84	Геодезический метод	0.1	Закрепление отсутствует
н125	635325.52	2177280.99	Геодезический метод	0.1	Закрепление отсутствует
н126	635484.84	2177216.40	Геодезический метод	0.1	Закрепление отсутствует

2. Сведения о характерных точках границ объекта

Обозначение характерных точек границ	Координаты, м		Метод определения координат характерной точки	Средняя квадратическая погрешность положения характерной точки (M _t), м	Описание обозначения точки на местности (при наличии)
	X	Y			
1	2	3	4	5	6
н127	635469.13	2177166.58	Геодезический метод	0.1	Закрепление отсутствует
н128	635467.66	2177138.96	Геодезический метод	0.1	Закрепление отсутствует
н129	635482.27	2177046.42	Геодезический метод	0.1	Закрепление отсутствует
н130	635515.24	2176878.09	Геодезический метод	0.1	Закрепление отсутствует
н131	635523.14	2176872.78	Геодезический метод	0.1	Закрепление отсутствует
н132	635541.08	2176853.01	Геодезический метод	0.1	Закрепление отсутствует
н133	635549.87	2176843.29	Геодезический метод	0.1	Закрепление отсутствует
н134	635556.30	2176836.38	Геодезический метод	0.1	Закрепление отсутствует
н135	635631.86	2176752.12	Геодезический метод	0.1	Закрепление отсутствует
н136	635652.67	2176728.92	Геодезический метод	0.1	Закрепление отсутствует
н137	635734.17	2176718.83	Геодезический метод	0.1	Закрепление отсутствует
н138	635746.03	2176717.36	Геодезический метод	0.1	Закрепление отсутствует
н139	635843.23	2176645.86	Геодезический метод	0.1	Закрепление отсутствует
н140	635838.67	2176640.33	Геодезический метод	0.1	Закрепление отсутствует
н141	635735.34	2176515.12	Геодезический метод	0.1	Закрепление отсутствует
н142	635745.72	2176491.35	Геодезический метод	0.1	Закрепление отсутствует
н143	635798.83	2176385.39	Геодезический метод	0.1	Закрепление отсутствует
н144	635832.51	2176402.10	Геодезический метод	0.1	Закрепление отсутствует
н145	635878.25	2176413.48	Геодезический метод	0.1	Закрепление отсутствует
н146	635933.54	2176427.05	Геодезический метод	0.1	Закрепление отсутствует
н147	636014.06	2176495.08	Геодезический метод	0.1	Закрепление отсутствует
н148	636011.19	2176625.82	Геодезический метод	0.1	Закрепление отсутствует
н149	636016.37	2176681.50	Геодезический метод	0.1	Закрепление отсутствует
н150	636307.30	2176924.22	Геодезический метод	0.1	Закрепление отсутствует
н151	636372.67	2176969.59	Геодезический метод	0.1	Закрепление отсутствует
н152	636542.47	2177118.08	Геодезический метод	0.1	Закрепление отсутствует

2. Сведения о характерных точках границ объекта

Обозначение характерных точек границ	Координаты, м		Метод определения координат характерной точки	Средняя квадратическая погрешность положения характерной точки (M _t), м	Описание обозначения точки на местности (при наличии)
	X	Y			
1	2	3	4	5	6
н153	636621.22	2177116.60	Геодезический метод	0.1	Закрепление отсутствует
н154	636763.08	2177360.22	Геодезический метод	0.1	Закрепление отсутствует
н155	636876.42	2177474.99	Геодезический метод	0.1	Закрепление отсутствует
н156	637079.37	2177381.94	Геодезический метод	0.1	Закрепление отсутствует
н157	637197.76	2177561.62	Геодезический метод	0.1	Закрепление отсутствует
н158	637298.52	2177630.12	Геодезический метод	0.1	Закрепление отсутствует
н159	637405.39	2177545.78	Геодезический метод	0.1	Закрепление отсутствует
н160	637653.57	2177909.08	Геодезический метод	0.1	Закрепление отсутствует
н161	637791.65	2177929.32	Геодезический метод	0.1	Закрепление отсутствует
н162	637929.84	2178023.44	Геодезический метод	0.1	Закрепление отсутствует
н163	638012.31	2178242.94	Геодезический метод	0.1	Закрепление отсутствует
н164	638025.93	2178280.91	Геодезический метод	0.1	Закрепление отсутствует
н165	638043.98	2178331.24	Геодезический метод	0.1	Закрепление отсутствует
н166	638078.45	2178427.33	Геодезический метод	0.1	Закрепление отсутствует
н167	638082.68	2178439.12	Геодезический метод	0.1	Закрепление отсутствует
н168	638079.49	2178464.19	Геодезический метод	0.1	Закрепление отсутствует
н169	638079.11	2178467.17	Геодезический метод	0.1	Закрепление отсутствует
н170	638077.33	2178481.19	Геодезический метод	0.1	Закрепление отсутствует
н171	638084.91	2178487.46	Геодезический метод	0.1	Закрепление отсутствует
н172	638353.25	2178737.58	Геодезический метод	0.1	Закрепление отсутствует
н173	638616.11	2178852.70	Геодезический метод	0.1	Закрепление отсутствует
н174	638614.70	2178891.70	Геодезический метод	0.1	Закрепление отсутствует
н175	638612.96	2178926.27	Геодезический метод	0.1	Закрепление отсутствует
н176	638607.22	2179013.14	Геодезический метод	0.1	Закрепление отсутствует
н177	638680.60	2179112.80	Геодезический метод	0.1	Закрепление отсутствует
н178	638549.74	2179339.33	Геодезический метод	0.1	Закрепление отсутствует

2. Сведения о характерных точках границ объекта

Обозначение характерных точек границ	Координаты, м		Метод определения координат характерной точки	Средняя квадратическая погрешность положения характерной точки (M _t), м	Описание обозначения точки на местности (при наличии)
	X	Y			
1	2	3	4	5	6
н179	638648.91	2179350.66	Геодезический метод	0.1	Закрепление отсутствует
н180	638662.60	2179372.01	Геодезический метод	0.1	Закрепление отсутствует
н181	638630.25	2179392.27	Геодезический метод	0.1	Закрепление отсутствует
н182	638615.67	2179397.03	Геодезический метод	0.1	Закрепление отсутствует
н183	638586.38	2179399.17	Геодезический метод	0.1	Закрепление отсутствует
н184	638554.78	2179399.33	Геодезический метод	0.1	Закрепление отсутствует
н185	638526.43	2179410.15	Геодезический метод	0.1	Закрепление отсутствует
н186	638501.59	2179422.83	Геодезический метод	0.1	Закрепление отсутствует
н187	638444.59	2179444.44	Геодезический метод	0.1	Закрепление отсутствует
н188	638393.84	2179475.28	Геодезический метод	0.1	Закрепление отсутствует
н189	638353.70	2179489.67	Геодезический метод	0.1	Закрепление отсутствует
н190	638309.17	2179499.68	Геодезический метод	0.1	Закрепление отсутствует
н191	638190.84	2179519.64	Геодезический метод	0.1	Закрепление отсутствует
н192	638173.43	2179521.34	Геодезический метод	0.1	Закрепление отсутствует
н193	638107.90	2179532.05	Геодезический метод	0.1	Закрепление отсутствует
н194	638087.07	2179585.22	Геодезический метод	0.1	Закрепление отсутствует
н195	638066.49	2179637.15	Геодезический метод	0.1	Закрепление отсутствует
н196	638056.82	2179664.57	Геодезический метод	0.1	Закрепление отсутствует
н197	638037.83	2179704.88	Геодезический метод	0.1	Закрепление отсутствует
н198	638024.30	2179726.89	Геодезический метод	0.1	Закрепление отсутствует
н199	637999.48	2179730.06	Геодезический метод	0.1	Закрепление отсутствует
н200	637982.52	2179723.97	Геодезический метод	0.1	Закрепление отсутствует
н201	637938.22	2179693.65	Геодезический метод	0.1	Закрепление отсутствует
н202	637848.63	2179625.05	Геодезический метод	0.1	Закрепление отсутствует
н203	637801.95	2179586.07	Геодезический метод	0.1	Закрепление отсутствует
н204	637723.35	2179522.00	Геодезический метод	0.1	Закрепление отсутствует

2. Сведения о характерных точках границ объекта

Обозначение характерных точек границ	Координаты, м		Метод определения координат характерной точки	Средняя квадратическая погрешность положения характерной точки (M _t), м	Описание обозначения точки на местности (при наличии)
	X	Y			
1	2	3	4	5	6
н205	637699.77	2179505.35	Геодезический метод	0.1	Закрепление отсутствует
н206	637690.75	2179501.06	Геодезический метод	0.1	Закрепление отсутствует
н207	637587.95	2179458.22	Геодезический метод	0.1	Закрепление отсутствует
н1	637484.30	2179363.11	Геодезический метод	0.1	Закрепление отсутствует
н208	637482.47	2178708.58	Геодезический метод	0.1	Закрепление отсутствует
н209	637489.80	2178724.50	Геодезический метод	0.1	Закрепление отсутствует
н210	637510.48	2178776.60	Геодезический метод	0.1	Закрепление отсутствует
н211	637604.66	2178819.41	Геодезический метод	0.1	Закрепление отсутствует
н212	637687.59	2178786.97	Геодезический метод	0.1	Закрепление отсутствует
н213	637727.34	2178704.01	Геодезический метод	0.1	Закрепление отсутствует
н214	637533.68	2178613.58	Геодезический метод	0.1	Закрепление отсутствует
н208	637482.47	2178708.58	Геодезический метод	0.1	Закрепление отсутствует
н215	636499.20	2177573.74	Геодезический метод	0.1	Закрепление отсутствует
н216	636485.12	2177579.07	Геодезический метод	0.1	Закрепление отсутствует
н217	636482.02	2177580.37	Геодезический метод	0.1	Закрепление отсутствует
н218	636257.89	2177674.75	Геодезический метод	0.1	Закрепление отсутствует
н219	636223.74	2177689.13	Геодезический метод	0.1	Закрепление отсутствует
н220	636187.82	2177704.26	Геодезический метод	0.1	Закрепление отсутствует
н221	636147.50	2177720.37	Геодезический метод	0.1	Закрепление отсутствует
н222	636141.88	2177724.06	Геодезический метод	0.1	Закрепление отсутствует
н223	636173.04	2177801.78	Геодезический метод	0.1	Закрепление отсутствует
н224	636257.52	2178008.26	Геодезический метод	0.1	Закрепление отсутствует
н225	636316.70	2178152.62	Геодезический метод	0.1	Закрепление отсутствует
н226	636352.75	2178139.84	Геодезический метод	0.1	Закрепление отсутствует
н227	636422.58	2178112.00	Геодезический метод	0.1	Закрепление отсутствует
н228	636456.55	2178204.47	Геодезический метод	0.1	Закрепление отсутствует

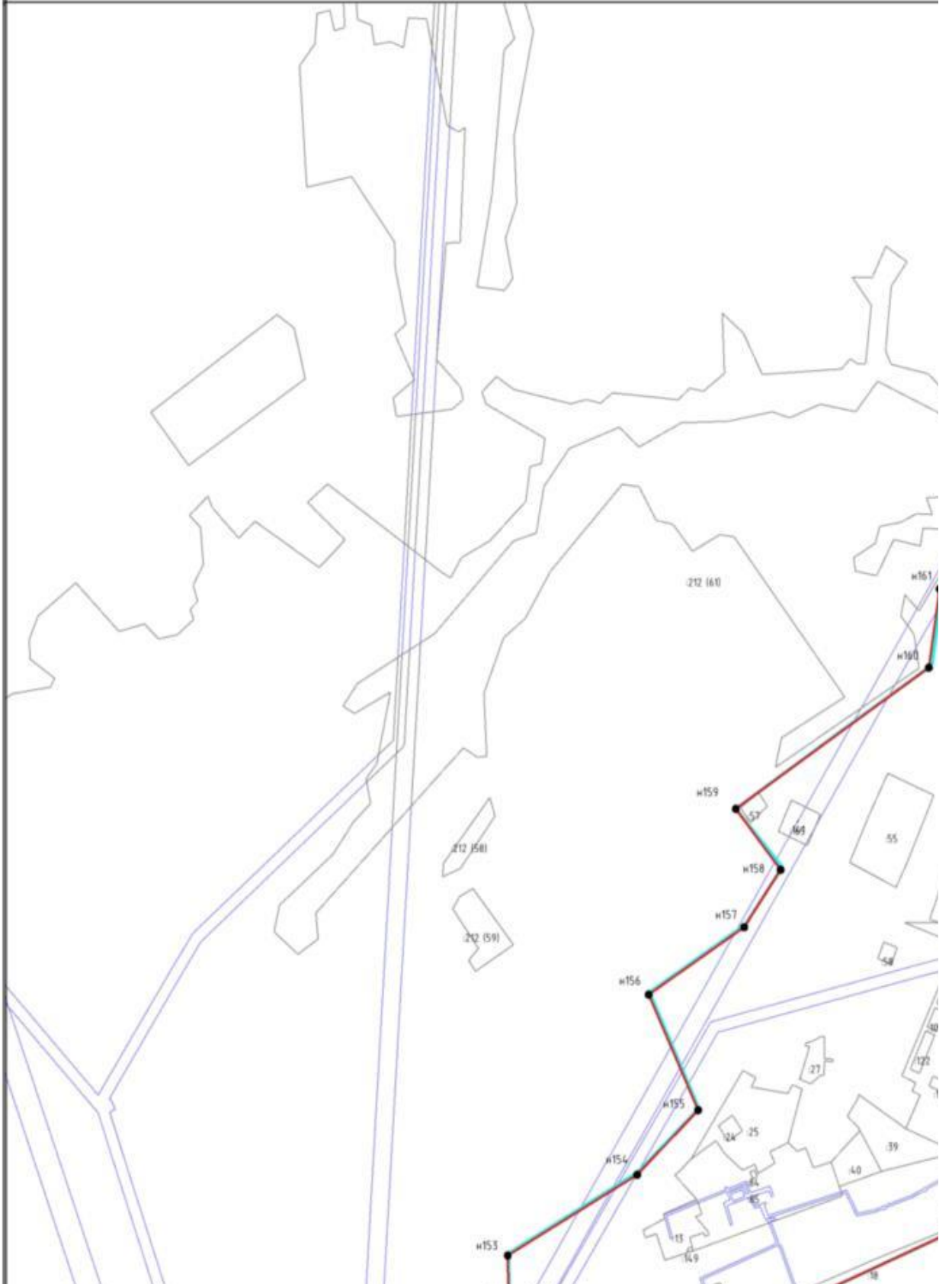
2. Сведения о характерных точках границ объекта

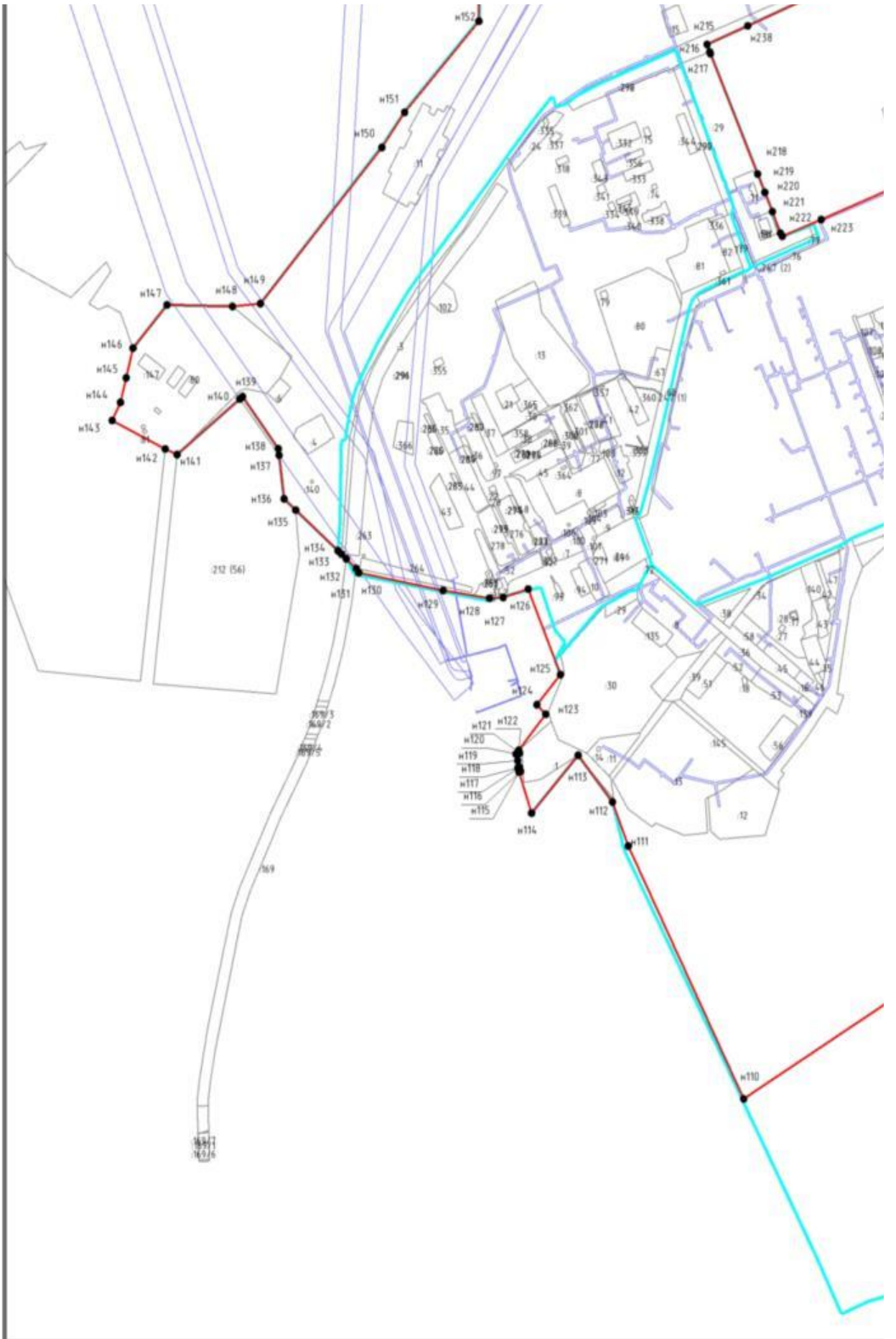
Обозначение характерных точек границ	Координаты, м		Метод определения координат характерной точки	Средняя квадратическая погрешность положения характерной точки (M _t), м	Описание обозначения точки на местности (при наличии)
	X	Y			
1	2	3	4	5	6
н229	636521.10	2178355.81	Геодезический метод	0.1	Закрепление отсутствует
н230	636536.15	2178364.99	Геодезический метод	0.1	Закрепление отсутствует
н231	636594.45	2178400.58	Геодезический метод	0.1	Закрепление отсутствует
н232	636515.39	2178134.58	Геодезический метод	0.1	Закрепление отсутствует
н233	636517.27	2178128.98	Геодезический метод	0.1	Закрепление отсутствует
н234	636493.60	2178087.08	Геодезический метод	0.1	Закрепление отсутствует
н235	636489.99	2178079.70	Геодезический метод	0.1	Закрепление отсутствует
н236	636592.53	2178038.10	Геодезический метод	0.1	Закрепление отсутствует
н237	636685.08	2178003.84	Геодезический метод	0.1	Закрепление отсутствует
н238	636533.79	2177655.04	Геодезический метод	0.1	Закрепление отсутствует
н215	636499.20	2177573.74	Геодезический метод	0.1	Закрепление отсутствует
н239	637649.48	2178500.42	Геодезический метод	0.1	Закрепление отсутствует
н240	637399.11	2178378.92	Геодезический метод	0.1	Закрепление отсутствует
н241	637228.65	2178299.76	Геодезический метод	0.1	Закрепление отсутствует
н242	637069.75	2178231.50	Геодезический метод	0.1	Закрепление отсутствует
н243	637029.33	2178324.60	Геодезический метод	0.1	Закрепление отсутствует
н244	637007.59	2178316.99	Геодезический метод	0.1	Закрепление отсутствует
н245	636983.32	2178376.26	Геодезический метод	0.1	Закрепление отсутствует
н214	637533.68	2178613.58	Геодезический метод	0.1	Закрепление отсутствует
н239	637649.48	2178500.42	Геодезический метод	0.1	Закрепление отсутствует

3. Сведения о характерных точках части (частей) границы объекта

Обозначение характерных точек части границы	Координаты, м		Метод определения координат характерной точки	Средняя квадратическая погрешность положения характерной точки (M _t), м	Описание обозначения точки на местности (при наличии)
	X	Y			
1	2	3	4	5	6
-	-	-	-	-	-







Раздел 3





Машина обрешетка

Условные обозначения

-  - вновь образованная часть границы, сведения о которой достаточны для определения ее местоположения
-  - Характерная точка границы, сведения о которой позволяют однозначно определить ее положение
-  - Обозначение новой характерной точки
-  - Кадастровый номер земельного участка
-  - Граница зоны с особыми условиями использования территорий
-  - Граница кадастрового квартала

Подпись _____

Место для оттиска печати (при наличии) лица, составившего описание местоположения границ объекта

**Текстовое описание местоположения границ
населенных пунктов, территориальных зон, особо охраняемых природных
территорий, зон с особыми условиями использования территорий**

Прохождение границы		Описание прохождения границы
от точки	до точки	
1	2	3
-	-	-



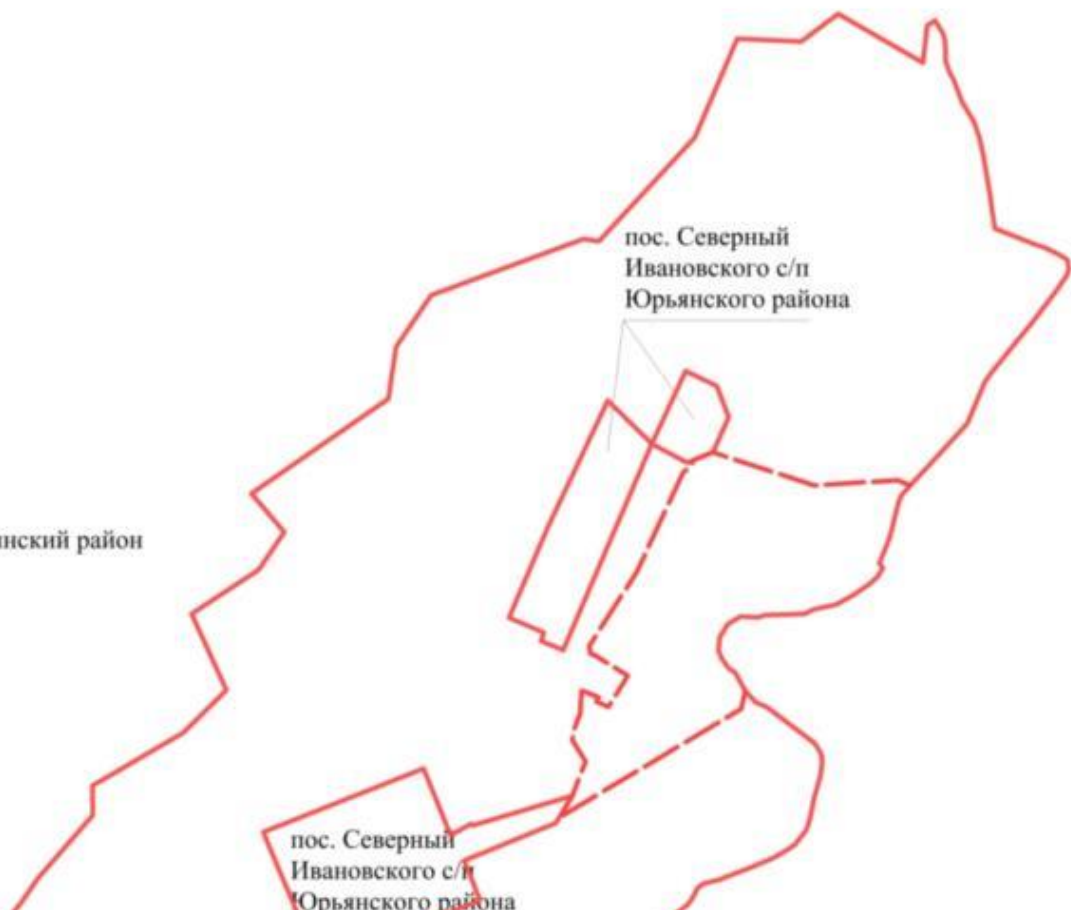
КАРТА ГРАНИЦ
М 1:10000

ГЕНЕРАЛЬНЫЙ ПЛАН
части территории ЗАТО Первомайский
в границах пгт. Первомайский

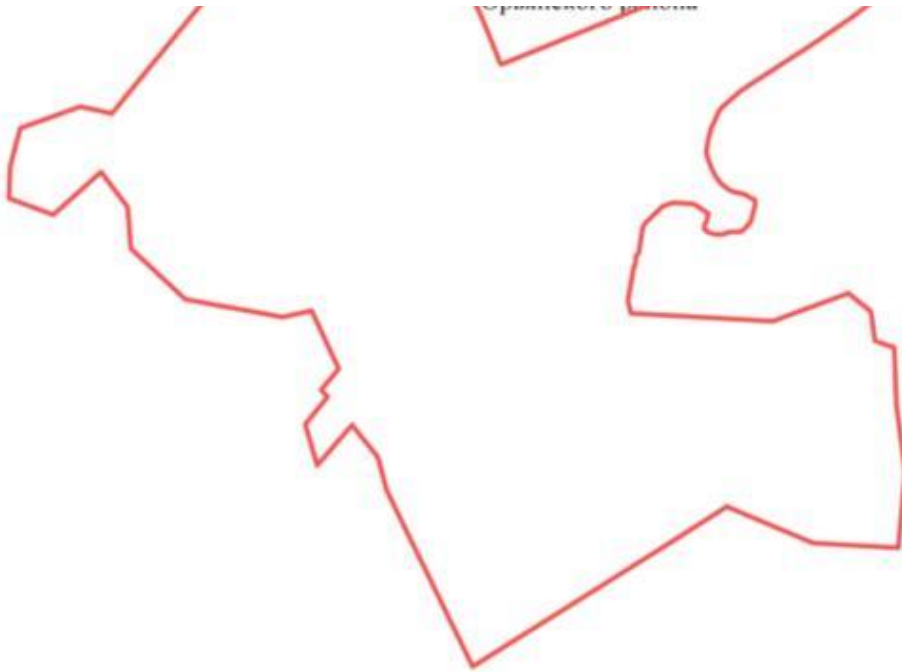
Юрьянский район

пос. Северный
Ивановского с/п
Юрьянского района

пос. Северный
Ивановского с/п
Юрьянского района



Юрьянский район



Условные обозначения:

- Существующая граница пгт. Пг (соответствует существующим г.)
- - - Планируемая граница пгт. Пер

Примечание:

Включенный населенный пункт п. Северный Ивановского с/п Юрьянского района

Имя	Фамилия	Пол	ИП/Дол	Подпись	Дата	Муниципальный контракт №1-01/13					
Разработчик	Ларинича	Ж.В.				Администрация городского округа ЗАТО Лермонтов					
Проверил	Степанов	А.А.				Генеральный план части территории ЗАТО Лермонтовский в границах пгт. Лермонтовский	<table border="1"> <tr> <td>Согласен</td> <td>Да</td> </tr> <tr> <td></td> <td>1</td> </tr> </table>	Согласен	Да		1
Согласен	Да										
	1										
Директор	Кузнецов	С.А.				Карта границ М 1:00000	000 1				

















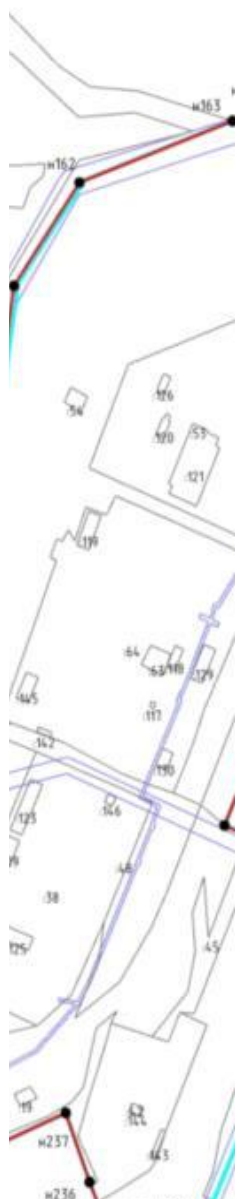


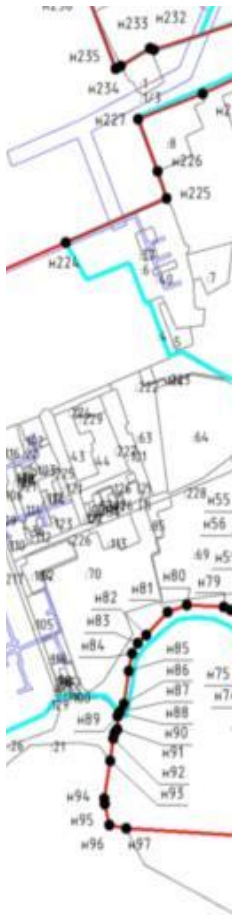






Раздел 4
лан границ обј





Масштаб 1:10000

ОПЛОЖЕНИЯ
ЕНИЕ НА МЕСТНОСТИ

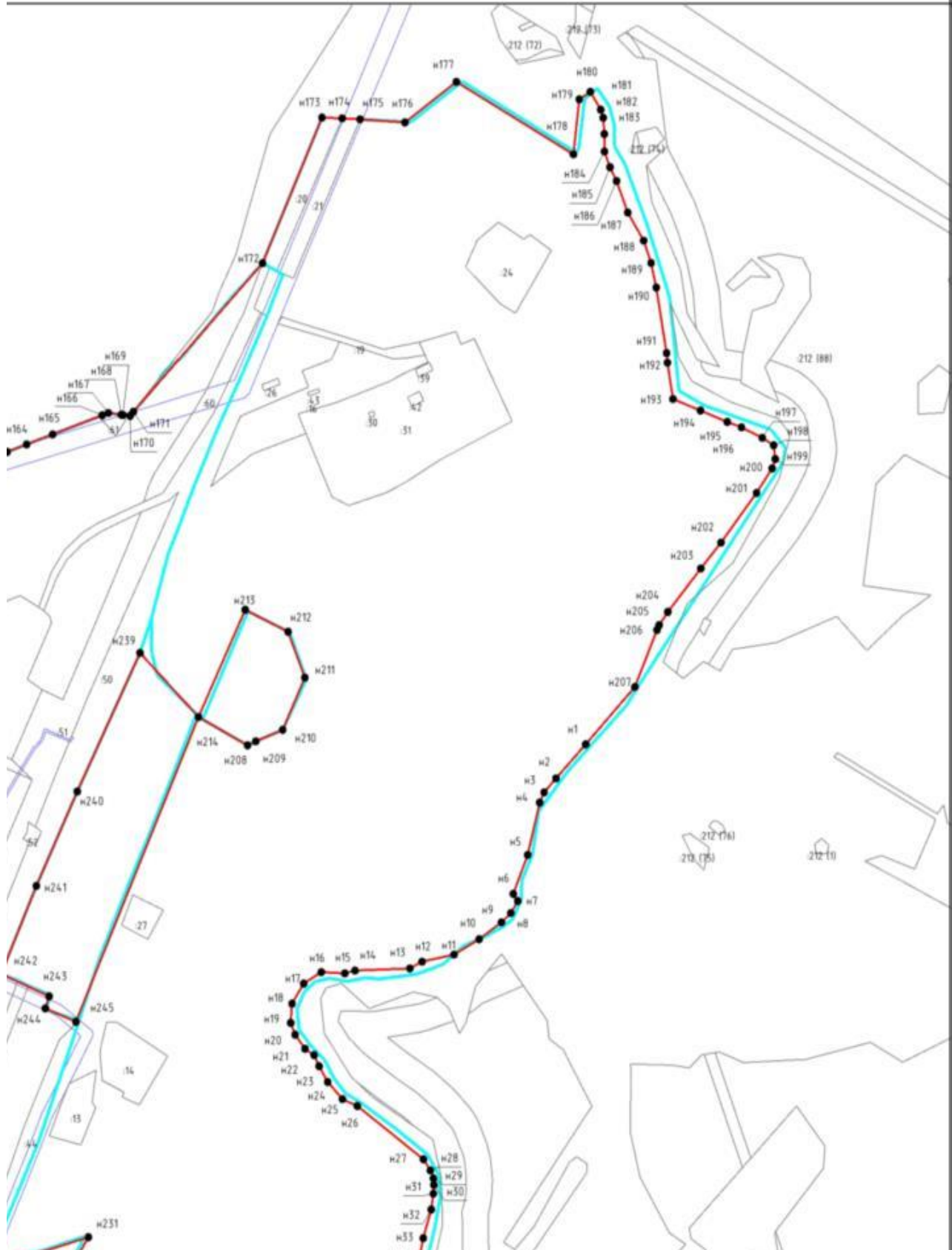


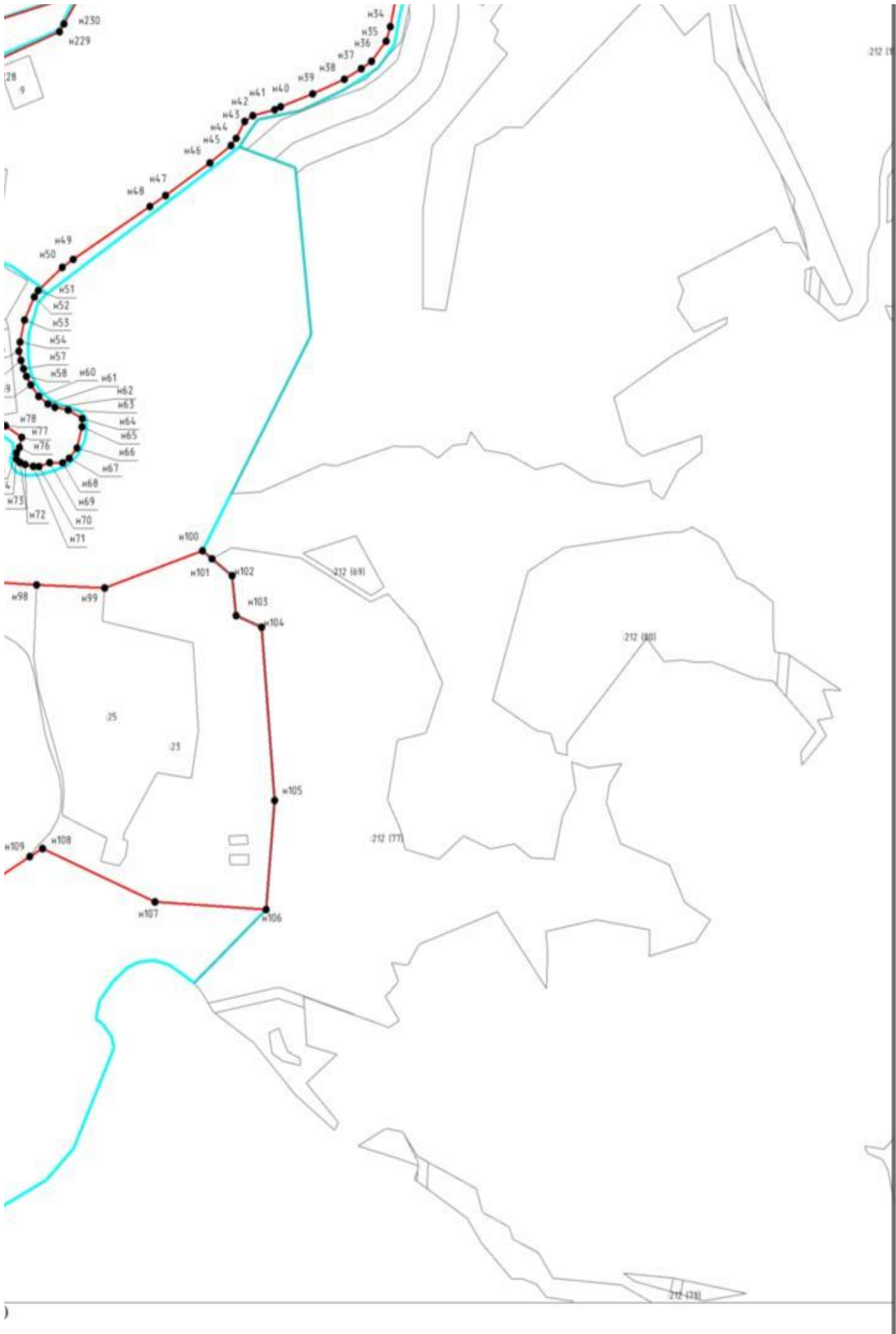


ердомайский
раницаи)
домайский

еіііііі	
а	іііііі
і	і
ііііііі	

БЕКТА





Дата "____" _____ г.

